Mapa

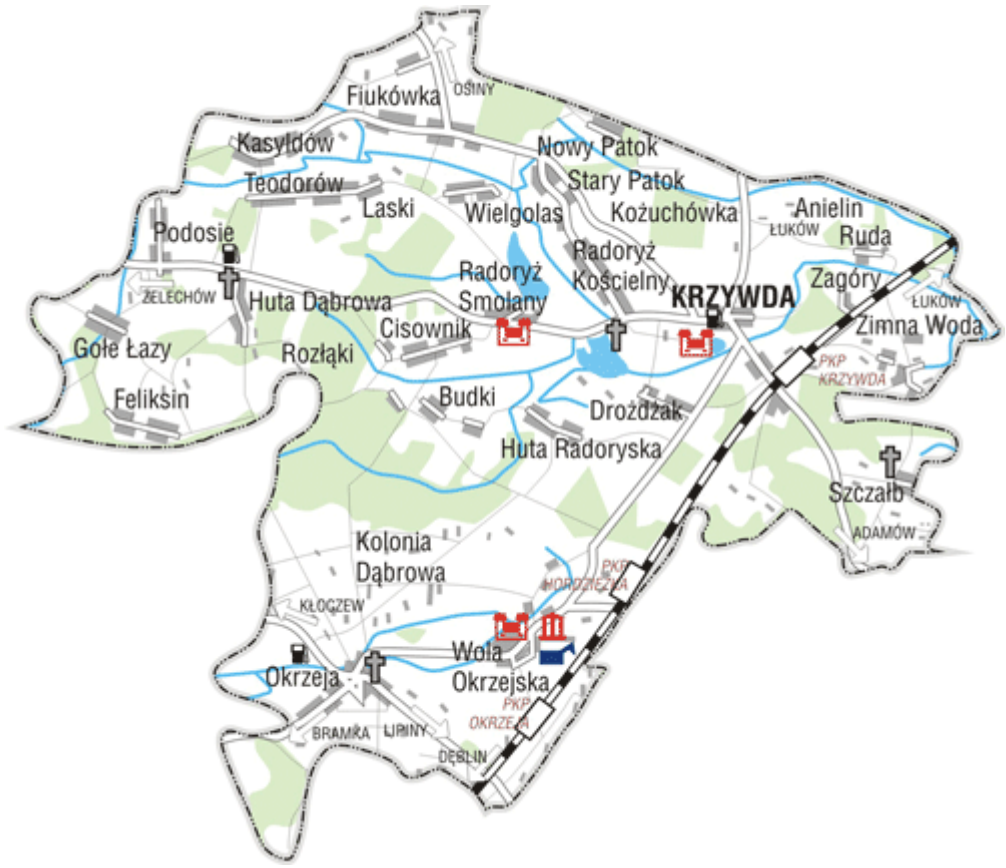
Fiukówka
OŚINY
Kasyldów
Nowy Patok
Teodorów
Stary Patok
Laski
Wielgolas
Kożuchówka
Anielin
ŁUKÓW
Ruda
Podosie
Radoryż Kościelny
Radoryż Smolany
KRZYWDA
Zagóry
ŻELECHÓW
Huta Dąbrowa
ŁUKÓW
Zimna Woda
Cisownik
Gołe Łazy
Rozłąki
PKP KRZYWDA
Feliksin
Budki
Drożdżak
Huta Radoryska
Szczałb
ADAMÓW
Kolonia Dąbrowa
PKP HORODZIEŻKA
KŁOCZEW
Wola Okrzejska
Okrzeja
PKP OKRZEJA
BRAMKA
LIPINY
DĘBLIN

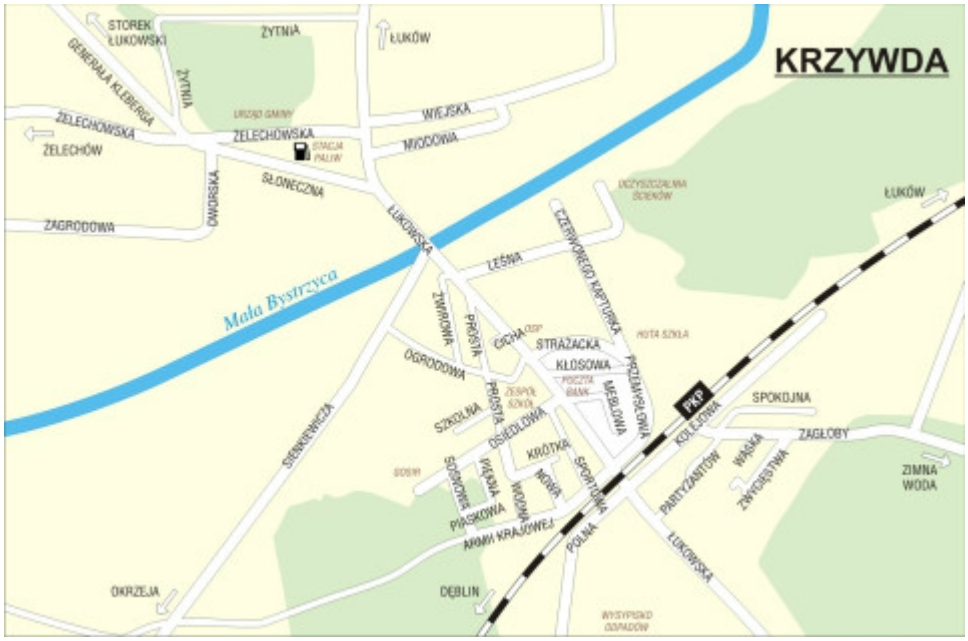
KRZYWDA
STOREK ŁUKOWSKI
ŻYTNIA
ŁUKÓW
GENERAŁA KLEBERGA
ŻYTNIA
URZĄD GMINY
WIEJSKA
ŻELECHOWSKA
ŻELECHÓW
ŻELECHOWSKA
STACJA PALIW
MIODOWA
SŁONECZNA
OWORSKA
ZAGRODOWA
ŁUKOWSKA
ŁUKÓW
CZERWONEGO KAPTURKA
LEŚNA
Mała Bystrzyca
ZWIROWA
PROSTA
CICHA
STRAŻACKA
KŁOSOWA
OGRODOWA
PRZEMYSŁOWA
MEBLOWA
PKP
SPOKOJNA
SZKOLNA
PROSTA
OSIEDLOWA
KOLEJOWA
ZAGŁOBY
SIENKIEWICZA
KRÓTKA
SOSNOWA
PIĘKNA
WODNA
NOWA
SPORTOWA
PARTYZANTÓW
WĄSKA
ZWYCIĘSTWA
ZIMNA WODA
PIASKOWA
ARMII KRAJOWEJ
POLNA
ŁUKOWSKA
OKRZEJA
DĘBLIN

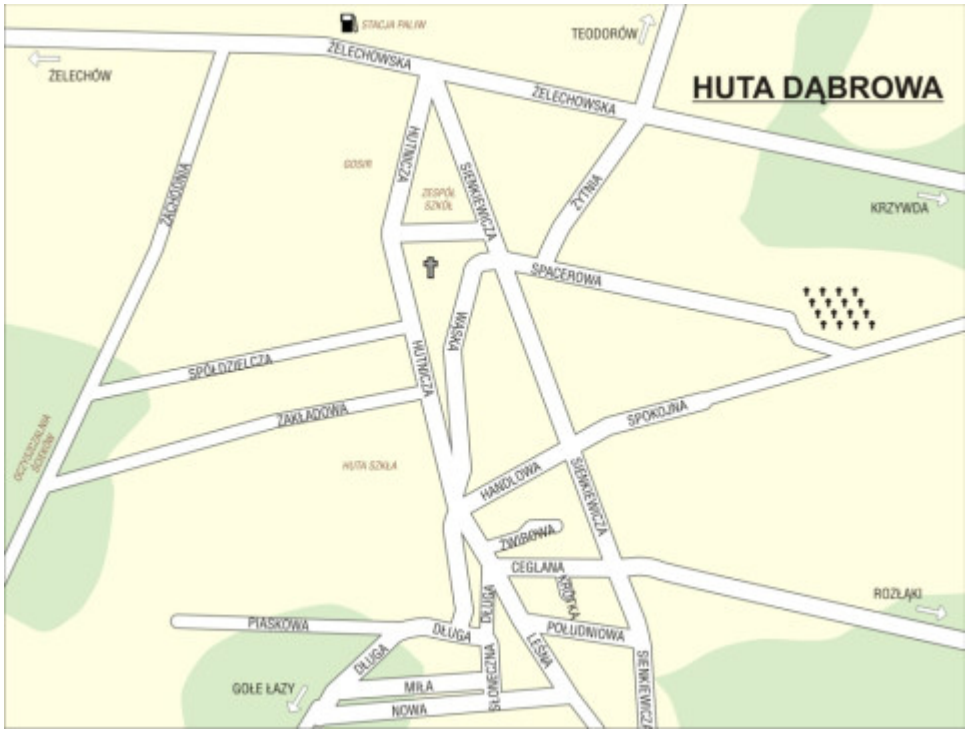

Mapa opracowana przez: BURMedia z siedzibą w: ul. Hetmańska 38, 85-039 Bydgoszcz